


Qu'est-ce que le travail du géographe ?



DOC. 1 Le géographe. Johannes Vermeer (1668-1669). Huile sur toile. Étude de cartes par un géographe au xvii^e siècle.



C. 2 Le géographe au xxi^e siècle. Observation d'un glacier au Spitzberg (pôle Nord), par la géographe Madeleine Griselin.

La démarche du géographe

Les géographes étudient la Terre et ils cherchent à comprendre comment les hommes vivent et mettent en valeur leur territoire. Le travail des géographes consiste à poser les questions suivantes :

Qui ?
Quoi ?


Je décris...

Un parc d'attractions.

Où ?

Je localise...

À 30 km de Paris, en direction du nord de la France et de la Belgique.



Pourquoi ?

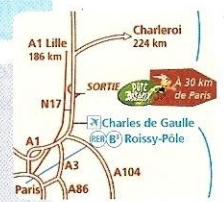
J'explique...

C'est un espace de loisirs pour les Parisiens et les touristes européens.

Comment ?

Je comprends...

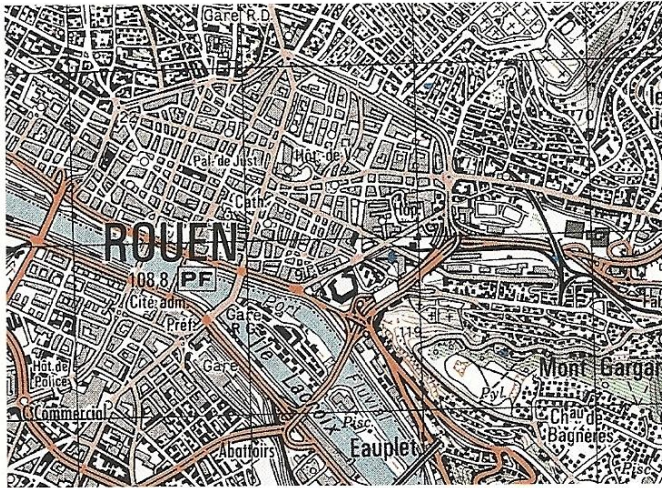
Il a été construit à côté d'une autoroute et d'un aéroport. Il rassemble au même endroit de nombreux manèges dans un décor qui rappelle un village gaulois.



Les outils du géographe

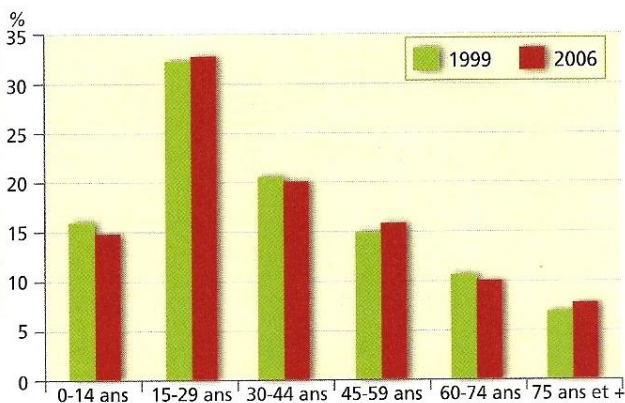
Pour faire leur métier, les géographes utilisent plusieurs outils. Ils vont souvent sur le terrain pour observer les paysages. Ils travaillent aussi sur différents types de documents : des cartes, des photographies de paysages, des images réalisées par des satellites, des textes, des documents statistiques, des œuvres d'art.

Par exemple, pour étudier la ville de Rouen, les géographes auront besoin de documents comme ceux-ci :



Dès 1983, l'idée de créer des animations sur les quais de Rouen afin de donner aux Rouennais l'envie de reconquérir leur port germe dans l'esprit de Patrick Herr, alors adjoint au maire [...]. L'envie de créer une grande concentration de voiliers fait son chemin et, en 1985, une association « Les Voiles de la Liberté » est créée. [...]. Le maire de Rouen [...] propose d'organiser cette grande manifestation (l'Armada), qui rassemblerait les plus beaux et les plus grands voiliers du monde.

www.armada.org/presentation



Les mots du géographe

Carte : représentation d'une partie ou de la totalité de la Terre, sur une surface plane.

Territoire : partie de l'espace terrestre qu'un groupe d'hommes considère comme le sien et organise pour pouvoir y vivre.

Paysage : portion de l'espace terrestre que l'on découvre en regardant autour de soi.

